


Viaggio al centro del Gargano

Esplora con noi le grotte più suggestive in splendidi itinerari turistici

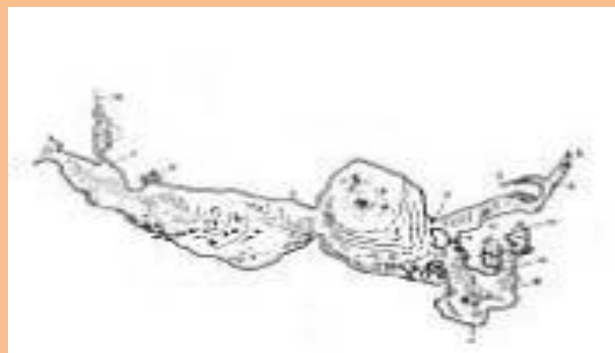

SAN MARCO IN LAMIS

Grotta Montenero

Una prima descrizione della grotta si deve a Padre Michelangelo Manicone, che nella sua opera "La Fisica Appula" edita nel 1806 così la descrive: "Evvi poi nella Difesa della Regia Badia di S. Marco in Lamis una grotta, che riesce gradevolissima agli occhi del viaggiatore. Chiamasi la Grotta di Montenero... lunga un miglio e mezzo in circa; è divisa in molti cameroni e si passa da un camerone all'altro per larghi buchi. Le volte, e le pareti di detti cameroni sono rabescate di stalattitiche concrezioni, le quali formano gallerie, cupole, teatri, mammelle, alberi ed altre bizzarre figure. Dentro quest'antro evvi una fresca e dolce acqua, che distilla dai sassi. Io la bevvi nell'arsa state, e sovvenni, che riuscì gustosa al mio palato".



Interni della grotta



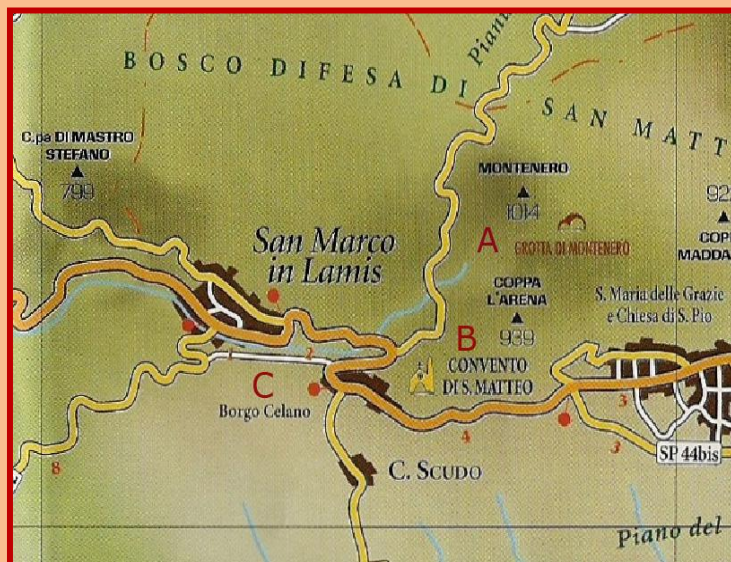
Pianta della grotta

La Grotta di Montenero è senz'altro la cavità più nota del promontorio del Gargano, ubicata nel bosco comunale "Difesa - S. Matteo" sul versante meridionale del Montenero, 400 m a Sud-Ovest dalla vetta, alla sommità della Valle di Piscina Cutinelli. La cavità comincia con un breve tunnel a cielo aperto che immette in una vasta caverna di crollo e, attraverso grossi blocchi cementati da colate calciformi, conduce a cunicoli e salette. Splendide e puntiformi le concrezioni stalattitiche e stalagmitiche. Sorprendente è lo sviluppo delle gallerie, intercalate dall'aprirsi improvviso di stupende salette.

A - Grotta Montenero;

B - Convento di San Matteo;

C - Museo dei dinosauri.



Durante la giornata visiteremo inoltre:

Il museo paleontologico dei dinosauri (Borgo Celano)



Alla luce degli eccezionali ritrovamenti di orme di dinosauri rinvenute nel territorio di San Marco in Lamis, il museo, che visiteremo propone: pannelli illustrativi, filmati, diorami e ricostruzioni di luoghi basati su studi scientifici, al fine di preparare il visitatore al percorso esterno. Nello spazio del parco infatti, è stato allestito un sentiero illustrato da percorrere, per poter vivere l'emozione dell'incontro con tracce reali, anche attraverso la ricostruzione di un habitat naturale e incontaminato, tra piante locali e specchi d'acqua, fra tracce e impronte, ci si potrà imbattere in creature (in dimensioni reali) vissute proprio su questo territorio 120 milioni di anni fa.



Informazioni tecniche:

Numero partecipanti: min. 10 - max 30 persone;

Durata itinerario: intera giornata

L'escursione sarà introdotta da una lezione tecnica, che si svolgerà alcuni giorni prima dell'effettivo svolgimento del percorso, presso la sede associativa.

€ 15,00

A PERSONA

Equipaggiamento consigliato: abbigliamento sportivo, pantaloni lunghi, scarponcini da trekking, torcia elettrica o luce frontale. Eventuale equipaggiamento aggiuntivo sarà distribuito ai partecipanti senza alcun costo extra.



N.b. La pausa pranzo "a sacco" si svolgerà presso il boschetto la Difesa, adiacente al convento di San Matteo.

Per info e prenotazioni:

ASSOCIAZIONE DAUNIA TUR

Via San Lorenzo 112 Manfredonia (FG)

Tel. 0884.326299 E-mail: info@dauniatur.it

Sito web: www.dauniatur.it